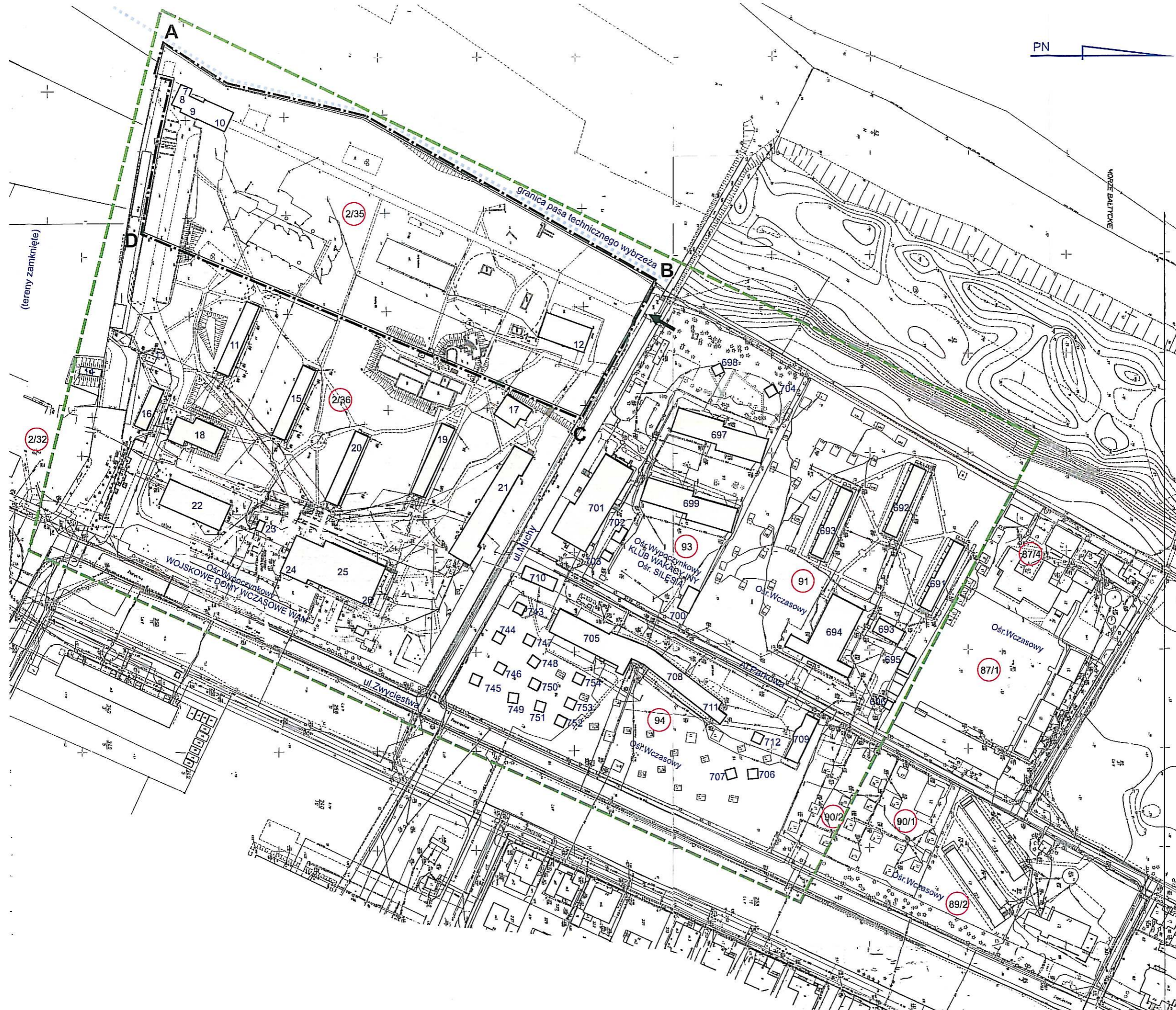









Analiza funkcji
oraz cech zabudowy
i zagospodarowania terenu

ZAŁĄCZNIK GRAFICZNY

skala 1:1000
(pomniejszenie)



LEGENDA:

-  GRANICE DZIAŁKI OBJEKTU WNIOSEM O WYDANIE DECYZJI W.Z.
-  LOKALIZACJA WJAZDÓW ISTNIEJĄCYCH
-  BUDYNKI ISTNIEJĄCE (numeracja wg ewidencji gruntów i budynków)
-  GRANICE ANALIZOWANEGO OBSZARU

Opracował:
mgr inż.arch. Aleksandra Narkowicz-Pala

-uprawnienia budowlane do projektowania w specjalności architektonicznej bez ograniczeń:
B.K.II F. 7342/64/94
nr rejestru Pomorskiej Okręgowej Izby Architektów: PO-0343
-uprawnienia urbanistyczne Północnej Izby Urbanistów, nr uprawnień G-252/2009

Darłowo, luty 2013 r.